



Velorouten für Lübeck

Version 1: Routenverläufe und Führungsformen

Teil 5: Kartenausschnitte



Das Veloroutennetz Lübeck ist auf einer [interaktiven Karte](#) online einsehbar; diese Karte zeigt das gesamte Stadtgebiet in beliebiger Auflösung. Ergänzend zeigt Teil 5 des Veloroutenkonzepts Ausschnitte aus dieser Karte.

Inhalt






Legende	3
Übersicht Nord	4
Übersicht Mitte	5
Übersicht Süd	6
Kernstadt Ost	7
Kernstadt West	8
Kernstadt Süd	9
Altstadt	10
Travemünde	11

Legende




Relevanz

-  Radschnellweg / Radvorrangroute
-  Innerstädtische Hauptverbindung

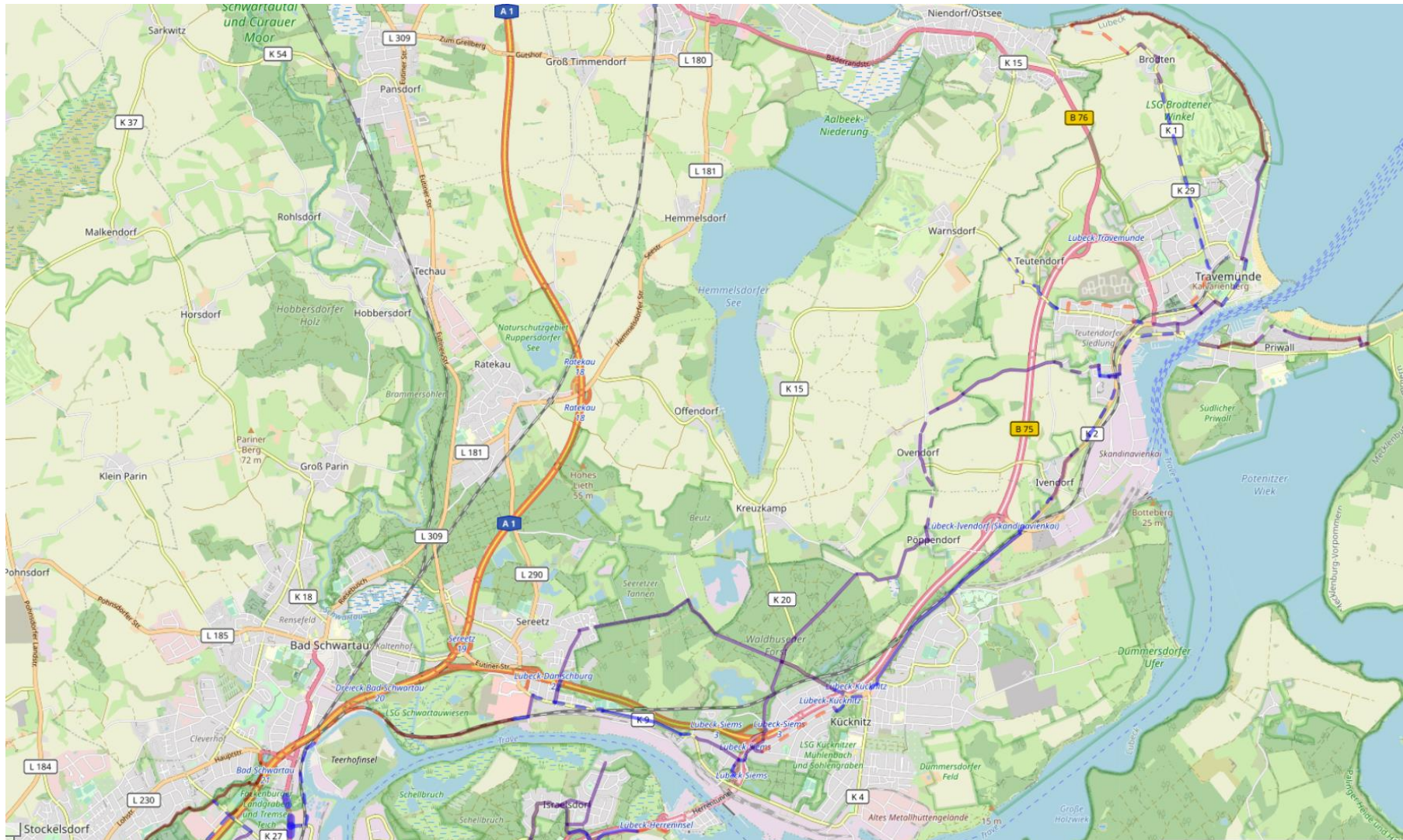
Führungsform

-  Radweg, feste Oberfläche
-  Radweg, wassergebunden
-  Geschützter Radstreifen
-  Fahrradstraße
-  Andere Fahrbahnführung

Qualität

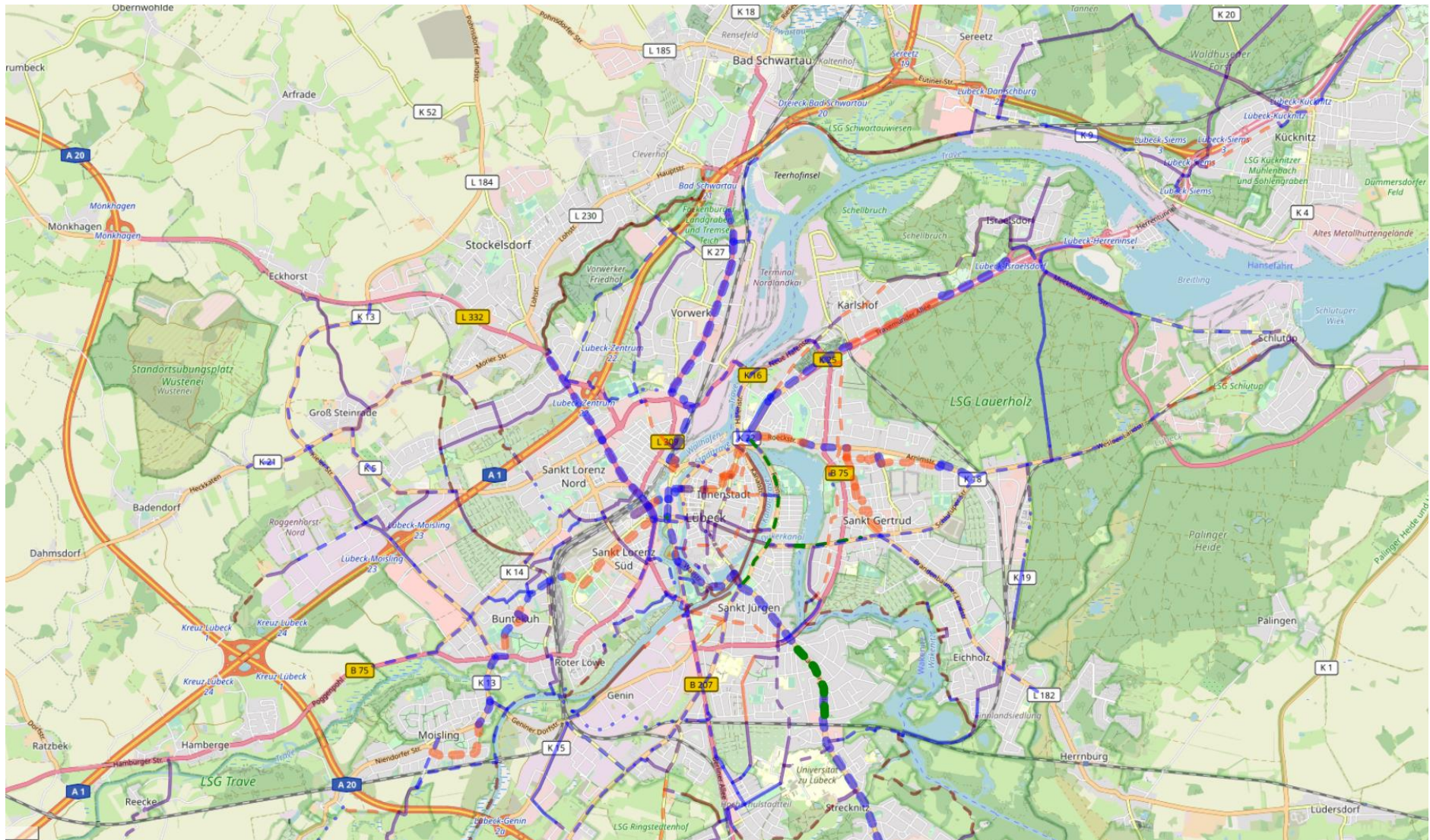
-  Akzeptabel
-  Befahrbar, Maßnahmen erforderlich
-  Lücke

Übersicht Nord



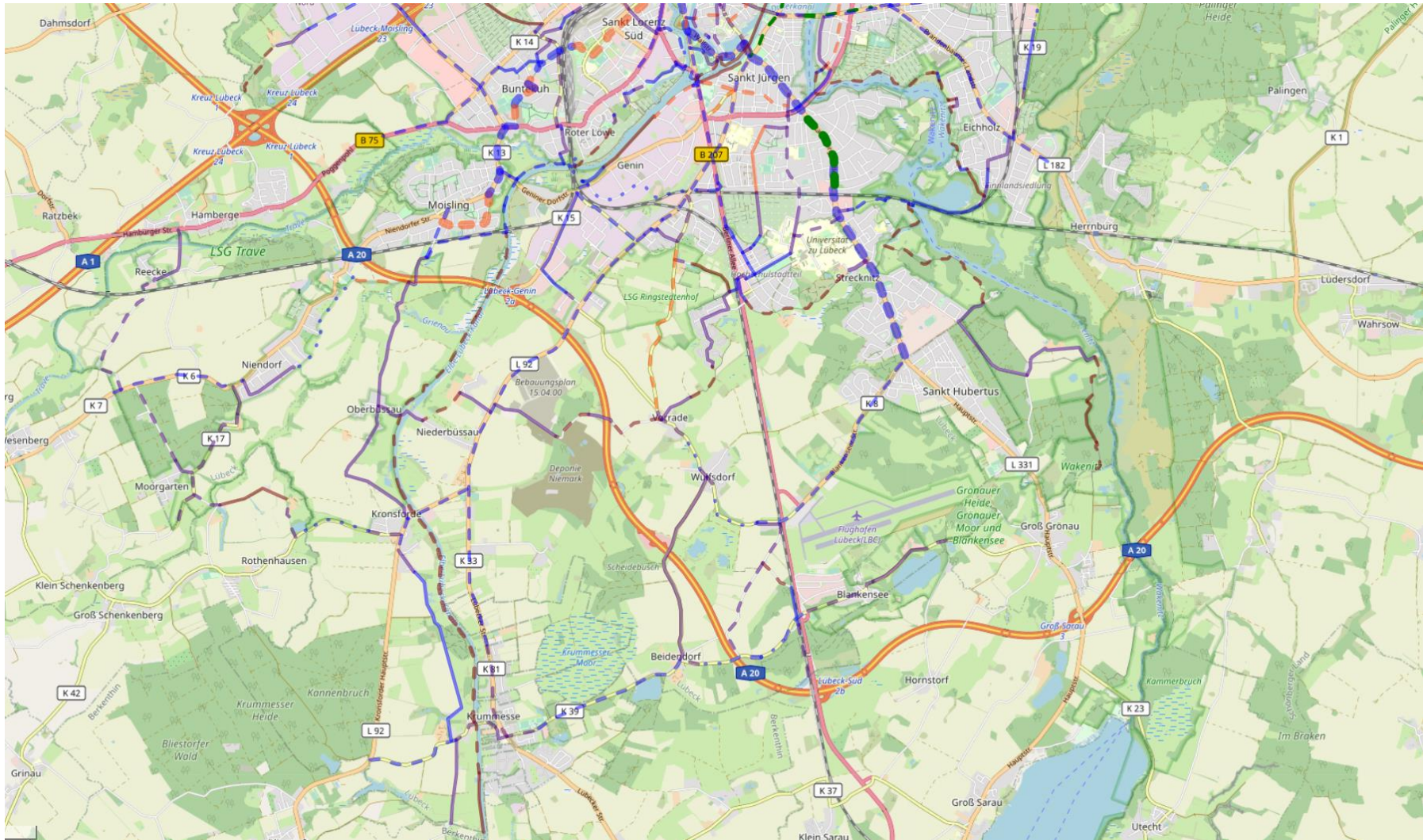
© [OpenStreetMap](https://www.openstreetmap.org/) ADFC Lübeck

Übersicht Mitte



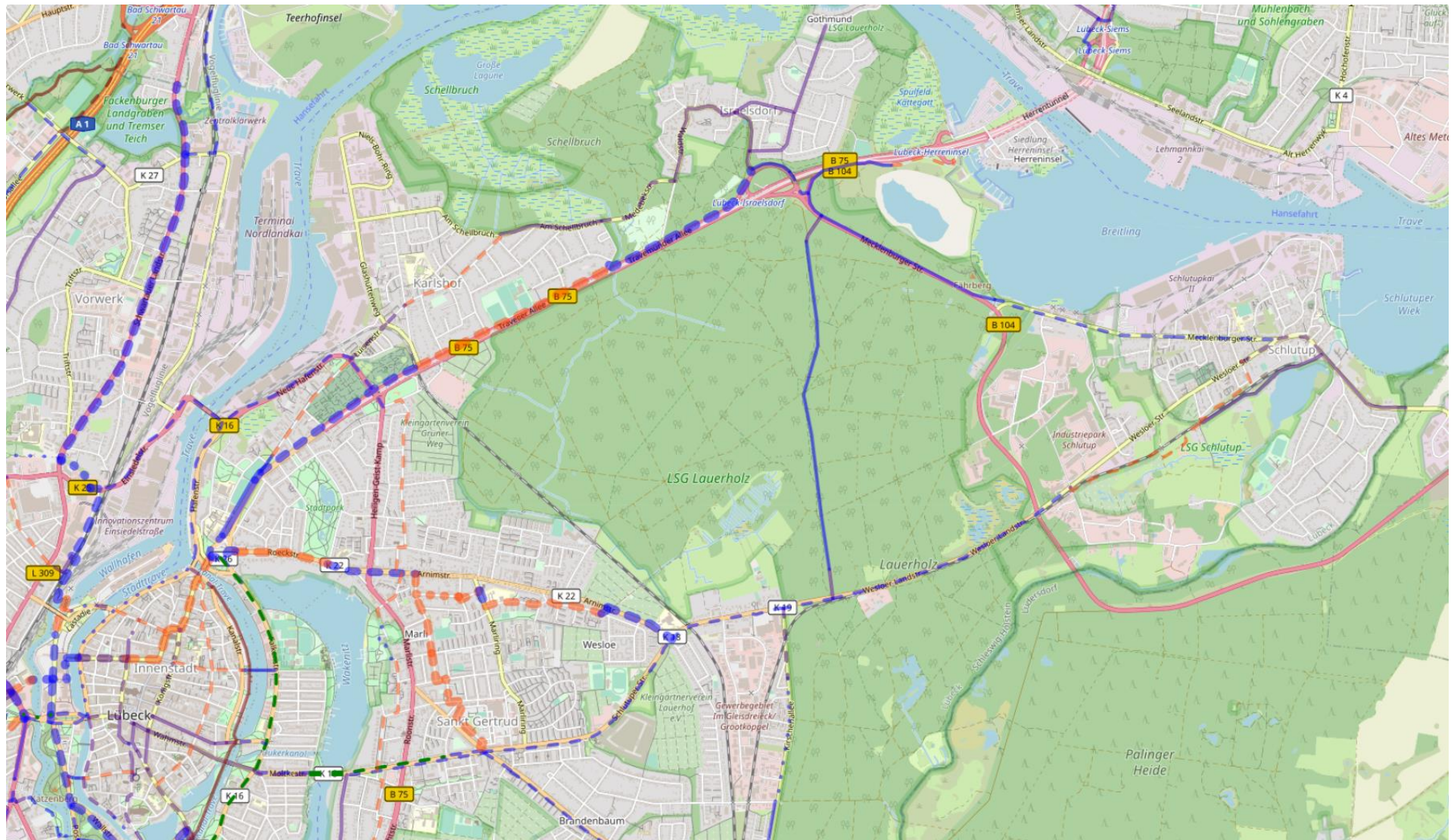
© [OpenStreetMap](#) ADFC Lübeck

Übersicht Süd

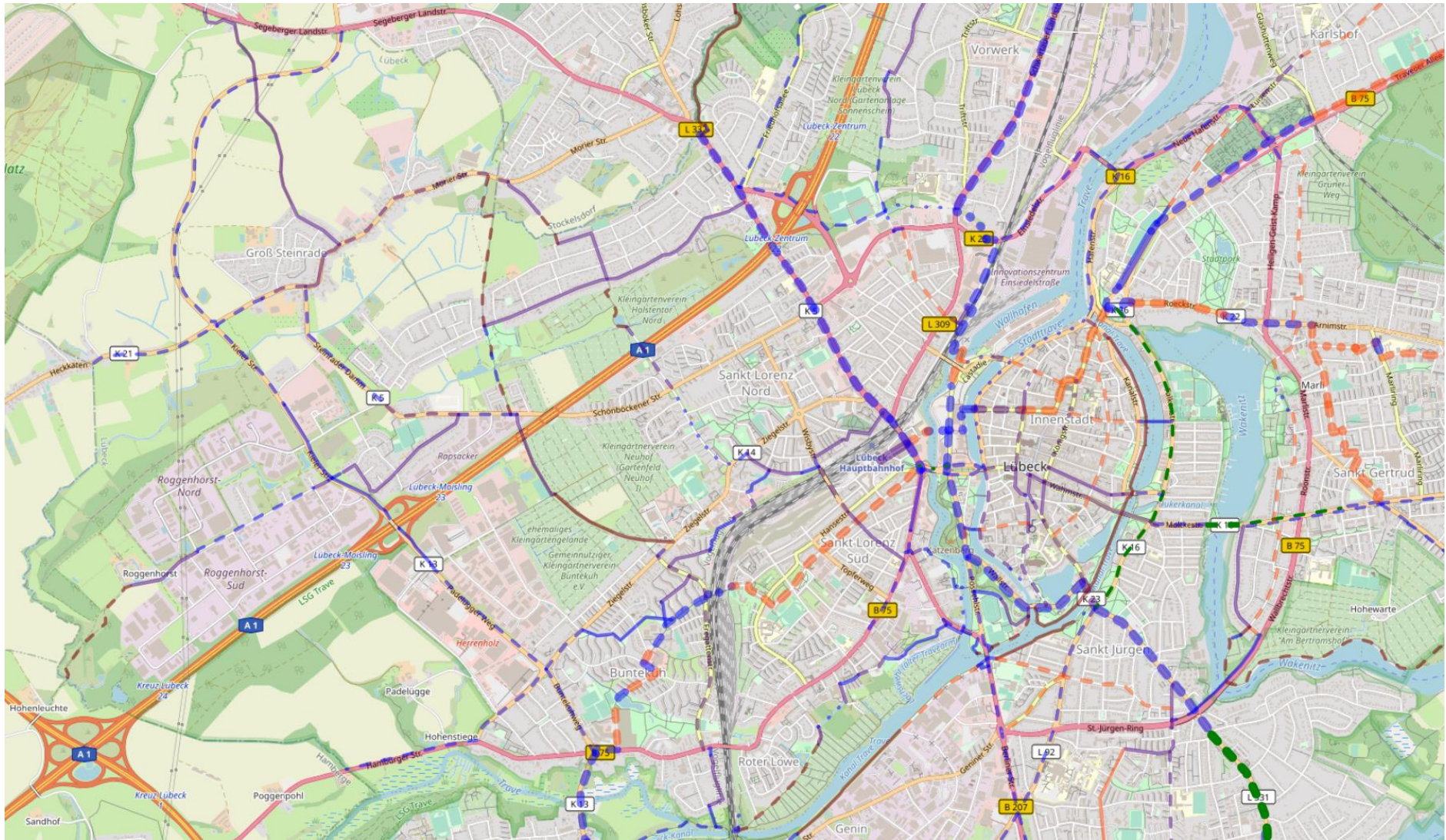


© [OpenStreetMap](#) ADFC Lübeck

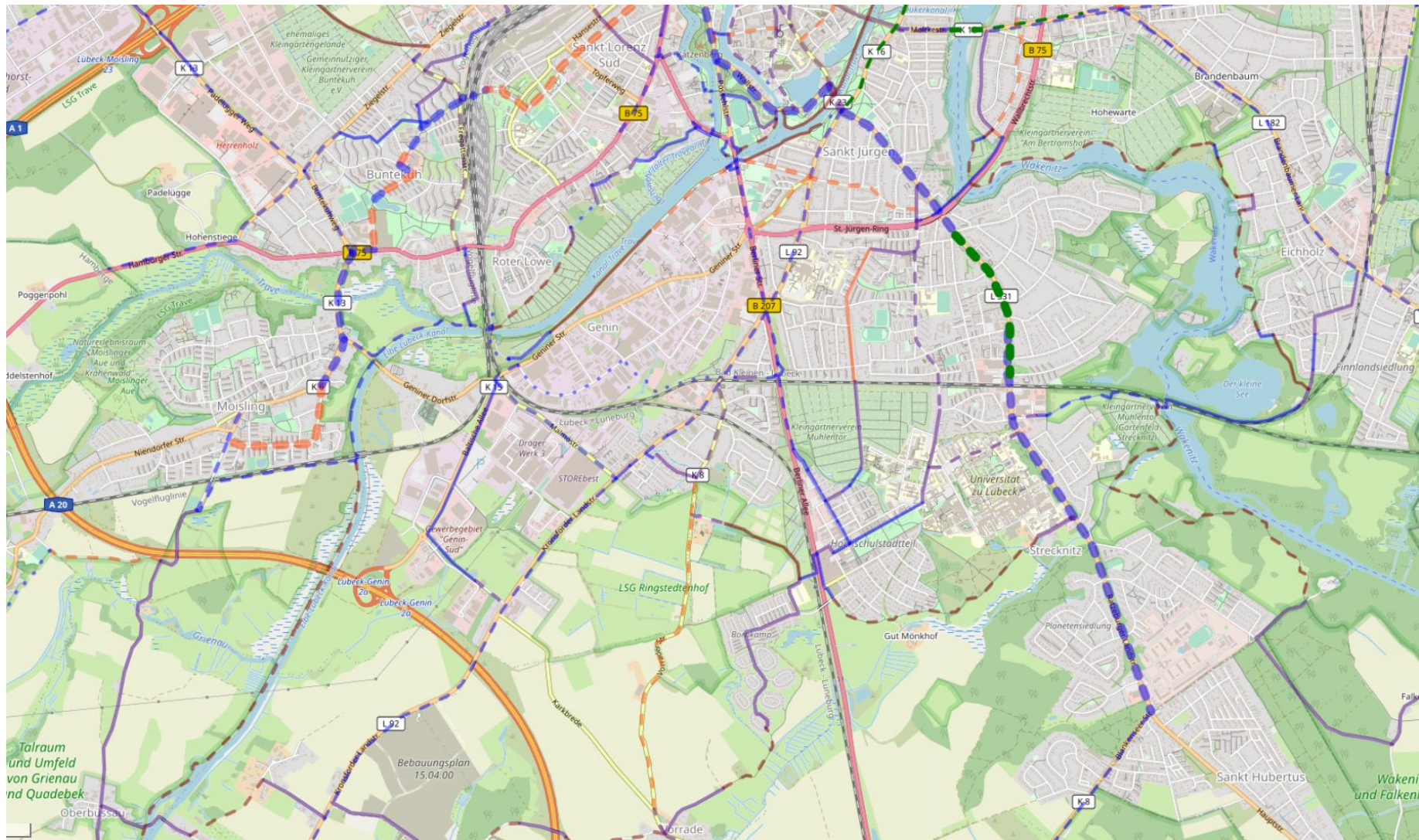
Kernstadt Ost

© [OpenStreetMap](#) ADFC Lübeck

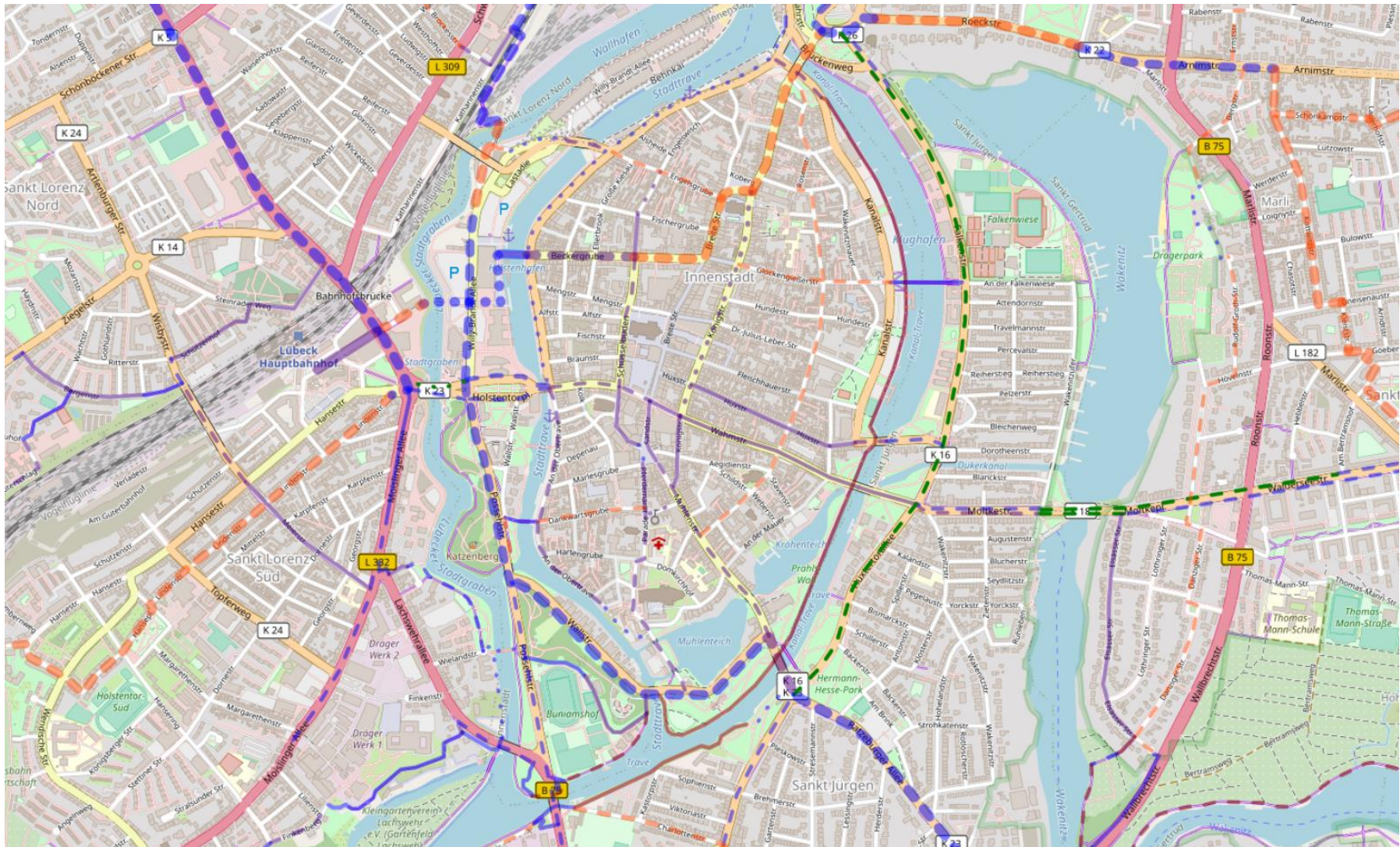
Kernstadt West

© [OpenStreetMap](#) ADFC Lübeck

Kernstadt Süd

© [OpenStreetMap](#) ADFC Lübeck

Altstadt



© [OpenStreetMap](#) ADFC Lübeck

Travemünde

© [OpenStreetMap](#) ADFC Lübeck